



Согласовано  
Начальник  
управления образованием  
администрации  
МО «город Бугуруслан»  
 Г.С. Отдушкин  
«05» октября 2020 г.



Утверждаю  
Директор МБУДО СЮТ  
 С.Л. Кабанова  
«05» октября 2020 г.

Согласовано  
Начальник ГИБДД МО МВД России  
«Бугурусланский» капитан полиции  
 В.А. Чернов  
«05» октября 2020 г.

**ПАСПОРТ**  
дорожной безопасности образовательного учреждения

**Муниципальное бюджетное учреждение дополнительного  
образования «Станция юных техников» муниципального  
образования «город Бугуруслан»  
(МБУДО СЮТ)**

Бугуруслан, 2020 г.

## Общие сведения

Муниципальное бюджетное учреждение дополнительного образования «Станция юных техников» муниципального образования «город Бугуруслан» (МБУДО СЮТ)

**Тип ОУ:** дополнительное образовательное учреждение

**Юридический адрес ОУ:**

461630, Оренбургская область, город Бугуруслан, ул. Некрасова/Коммунальная, 22/49

**Фактический адрес ОУ:**

461630, Оренбургская область, город Бугуруслан, ул. Некрасова/Коммунальная, 22/49

**Руководители ОУ:**

директор: Кабанова Светлана Леонидовна, тел. 3-50-25

**Ответственные работники муниципального образования:**

ведущий специалист: Краснова Любовь Константиновна

**Ответственный от ГИБДД МО МВД России «Бугурусланский»:**

Инспектор по пропаганде безопасности дорожного движения: Зайцев Сергей Владиславович, тел. 4-27-69

**Ответственные работники за мероприятия по профилактике детского травматизма в МБУДО СЮТ:**

зав. отделом: Луконин Иван Васильевич, тел. 3-50-25

**Руководитель или ответственный работник дорожно-эксплуатационной организации, осуществляющей содержание УДС:**

МУП МО «город Бугуруслан» «Благоустройство» Бискаев А.И., тел. 2-19-92

**Руководитель или ответственный работник дорожно-эксплуатационной организации, осуществляющей содержание ТСОДД:**

МУП МО «город Бугуруслан» «Благоустройство» Бискаев А.И., тел. 2-19-92

**Количество обучающихся МБУДО СЮТ:** 384 человек

**Наличие уголка по БДД:** имеется, фойе общего пользования

**Наличие класса по БДД:** отсутствует

*(если имеется, указать место расположения)*

**Наличие площадки по БДД:** не имеется

**Наличие автобуса в ОУ:** не имеется

**Время работы МБУДО СЮТ:** с 9.00-18.00 часов ежедневно, кроме праздничных дней.

## Телефоны оперативных служб:

Пожарная служба 01

Полиция 02 6-20-00

Скорая помощь 03

Служба спасения 04

Единая дежурная диспетчерская служба МО «город Бугуруслан» 05

Тревожная кнопка (ОХРАНА) 2-37-09 2-37-00

## Содержание

### План-схемы муниципального бюджетного учреждения дополнительного образования «Станция юных техников» муниципального образования «город Бугуруслан» (МБУДО СЮТ)

1. Район расположения МБУДО СЮТ, пути движения транспортных Средств и детей с родителями (педагогами и самостоятельно).
- 1.1. Пояснительная записка плана-схемы района расположения МБУДО СЮТ.

1. Район расположения МБУДО СЮТ (далее по тексту станция техников) определяется группой жилых домов, зданий и улично-дорожной сетью с учетом остановок общественного транспорта, центром которого является непосредственно МБУДО СЮТ;

2. Территория, указанная в схеме, включает в себя:
  - МБУДО СЮТ;
  - жилые дома;
  - автомобильные дороги и тротуары;
  - библиотека, где педагогами проводятся занятия и совместные мероприятия (праздники, встречи, экскурсии и т.д.);
  - филиал МБОУ ООШ № 5, где педагогами проводятся занятия.
3. На схеме обозначено:
  - расположение жилых домов, зданий и сооружений;
  - сеть автомобильных дорог;
  - пути движения транспортных средств;
  - пути движения детей с родителями, педагогами и самостоятельно в МБУДО СЮТ и обратно;
  - уличные (наземные—регулируемые/нерегулируемые) пешеходные переходы;
  - название улиц и нумерация домов;
  - искусственное освещение.

Схема определяет общее представление о районе расположения МБУДО СЮТ. Для изучения безопасности движения детей с родителями (педагогами и самостоятельно) на схеме обозначены наиболее частые пути движения детей с родителями от дома (от отдаленных маршрутных транспортных средств) к СЮТ и обратно.

При исследовании маршрутов движения детей с родителями (педагогами и самостоятельно) необходимо обратить особое внимание на опасные зоны, где часто дети с родителями пересекают проезжую часть в зоне видимости пешеходного перехода.

2. Маршруты движения организованных групп детей от МБУДО СЮТ к библиотеке, парку, МБОУ ООШ № 5.

**2.1. Пояснительная записка к схеме маршрутов движения организованных групп детей от станции юных техников до библиотеки, МБОУ ООШ № 5, ДЮСШ.**

**3. Организация дорожного движения в непосредственной близости от учреждения дополнительного образования с размещением соответствующих технических средств, маршруты движения детей с родителями (педагогами и самостоятельно) и расположение парковочных мест.**

**3.1. Пояснительная записка схемы организации дорожного движения в непосредственной близости от МБУДО СЮТ с размещением соответствующих технических средств, маршруты движения детей с родителями и расположение парковочных мест.**

1. Схема организации дорожного движения ограничена автомобильными дорогами, находящимися в непосредственной близости от МБУДО СЮТ;
2. На схеме обозначено:
  - здание станции юных техников с указанием прилегающей территории;
  - искусственное освещение;
  - автомобильные дороги и тротуары;
  - уличные (наземные-регулируемые/нерегулируемые) пешеходные переходы на подходах к МБУДО СЮТ;
  - дислокация существующих дорожных знаков и дорожной разметки;
  - другие технические средства организации дорожного движения;
  - направление движения транспортных средств по проезжей части;
  - направление безопасного маршрута движения детей с родителями (педагогами и самостоятельно).
3. На схеме указано расположение остановок маршрутных транспортных средств и безопасные маршруты движения детей с родителями (и самостоятельно) от остановочного пункта к МБУДО СЮТ и обратно.
4. При наличии стоянки (парковочных мест) около СЮТ, указано место расположения и безопасные маршруты движения детей с родителями от парковочных мест к детскому саду и обратно.
4. Пути движения транспортных средств к местам разгрузки/погрузки и рекомендуемые безопасные пути передвижения детей по территории образовательного учреждения.

**4.1. Пояснительная записка схемы пути движения транспортных средств к местам разгрузки/погрузки по территории образовательного учреждения.**

На схеме указывается примерная траектория движения транспортного средства по территории МБУДО СЮТ, в том числе место погрузки/разгрузки, а также безопасный маршрут движения детей во время погрузочно-разгрузочных работ.

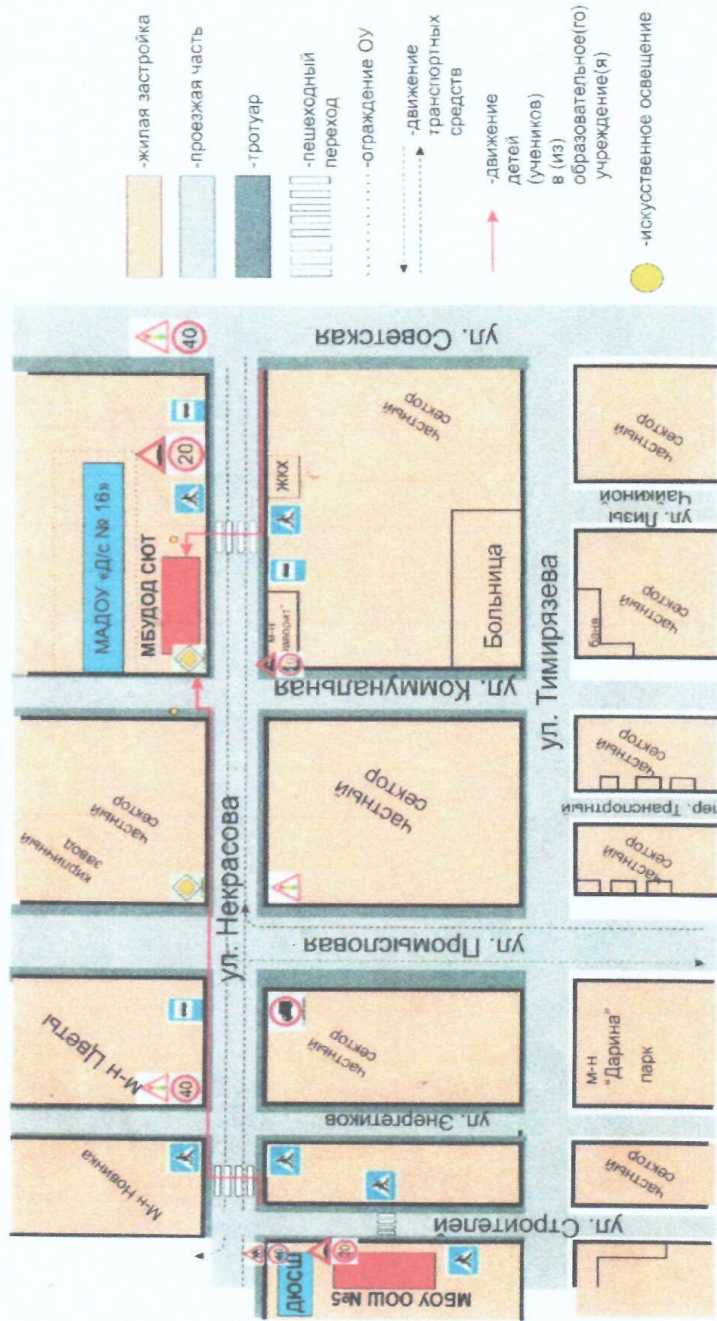
В обеспечения безопасного движения детей по территории СЮТ необходимо исключить пересечение пути движения детей и пути движения транспортных средств.

**3. Приложения: фотоматериалы**

**План-схемы муниципального бюджетного учреждения дополнительного образования «Станция юных техников» муниципального образования «город Бугуруслан».**

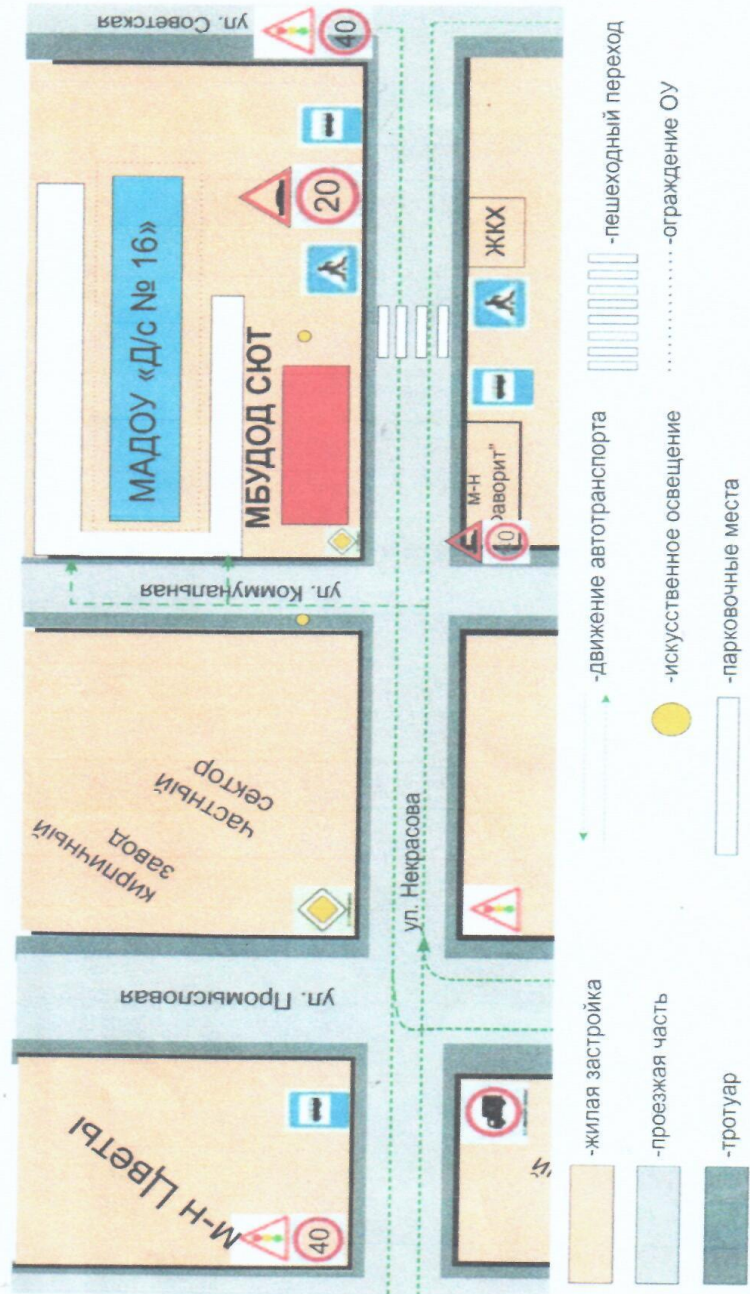
1. План-схема района расположения МБУДО «Станция юных техников», пути движения транспортных средств и детей с родителями (педагогами и самостоятельно).

План-схема района расположения МБУДО «Станция юных техников»,  
пути движения транспортных средств и детей с родителями  
(педагогами и самостоятельно).



2. Схема организации дорожного движения в непосредственной близости от образовательного учреждения с размещением соответствующих технических средств, маршруты движения детей и расположение парковочных мест

Схема организации дорожного движения в непосредственной близости от образовательного учреждения с размещением соответствующих технических средств, маршруты движения детей и расположение парковочных мест



**3.1. Пояснительная записка схемы организации дорожного движения в непосредственной близости от МБУДО СИОТ с размещением соответствующих технических средств, маршруты движения детей с родителями и расположение парковочных мест.**

1. Схема организации дорожного движения ограничена автомобильными дорогами находящимися в непосредственной близости от МБУДО СИОТ;

2. На схеме обозначено:

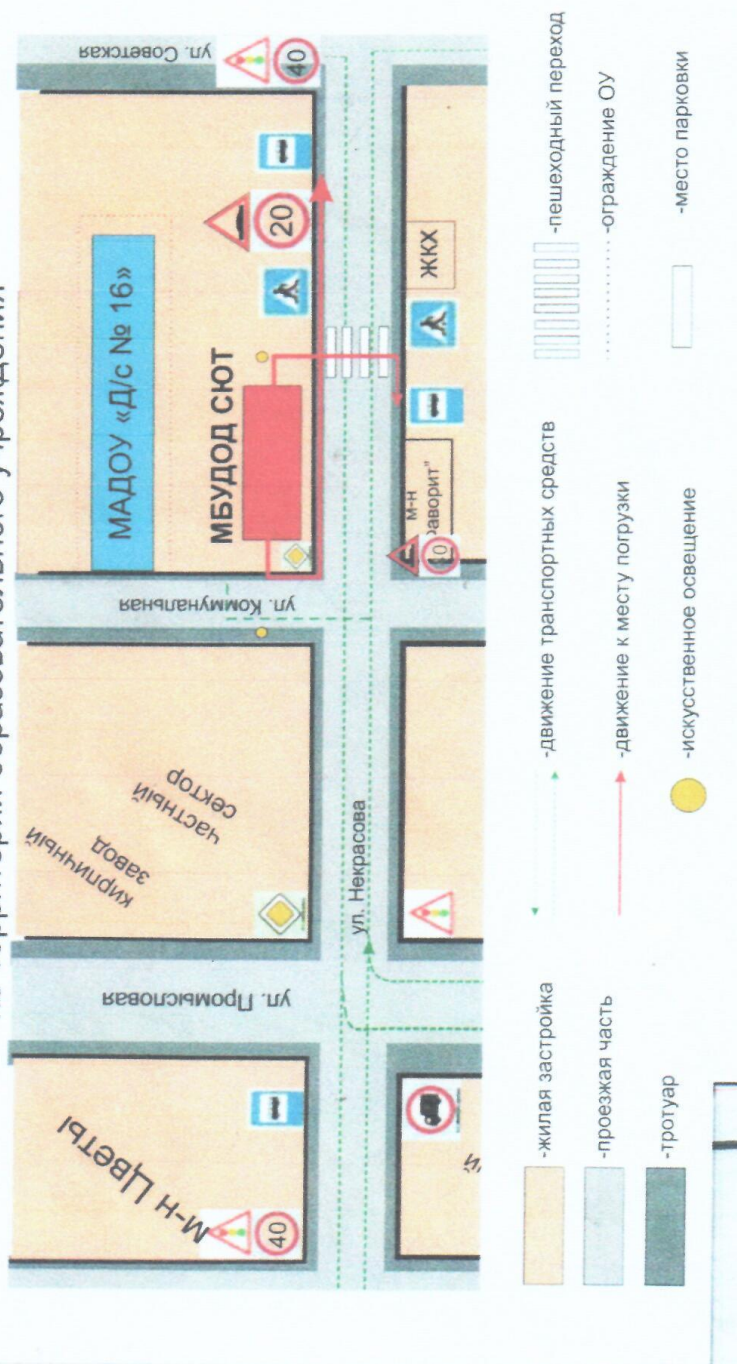
- здание станции юных техников с указанием прилегающей территории;
- искусственное освещение;
- автомобильные дороги и тротуары;
- уличные (наземные-регулируемые/нерегулируемые) пешеходные переходы на подходах к МБУДО СИОТ;
- дислокация существующих дорожных знаков и дорожной разметки;
- другие технические средства организации дорожного движения;
- направление движения транспортных средств по проезжей части;
- направление безопасного маршрута движения детей с родителями (педагогами и самостоятельно).

3. На схеме указано расположение остановок маршрутных транспортных средств и безопасные маршруты движения детей с родителями (и самостоятельно) от остановочного пункта к МБУДО СИОТ и обратно.

4. При наличии стоянки (парковочных мест) около СИОТ, указано место расположения и безопасные маршруты движения детей с родителями от парковочных мест к детскому саду и обратно.

**Пути движения транспортных средств к местам разгрузки/погрузки и рекомендуемые пути передвижения детей по территории образовательного учреждения**

Пути движения транспортных средств к местам разгрузки/погрузки и рекомендуемые пути передвижения детей по территории образовательного учреждения





**4.1. Пояснительная записка схемы пути движения транспортных средств к местам разгрузки/погрузки по территории образовательного учреждения.**

На схеме указывается примерная траектория движения транспортного средства по территории МБУДО СИОТ, в том числе место погрузки/разгрузки, а также безопасный маршрут движения детей во время погрузочно-разгрузочных работ.

В обеспечения безопасного движения детей по территории СИОТ необходимо исключить пересечение пути движения детей и пути движения транспортных средств